



República de Chile  
I. Municipalidad de Zapallar  
Secretaría Municipal

## ACTA

### CONSEJO COMUNAL DE SEGURIDAD PUBLICA DE ZAPALLAR

17 de Octubre de 2018

---

<b>PRESIDE:</b>	<b>SR. GUSTAVO ALESSANDRI BASCUÑAN ALCALDE</b>
<b>SECRETARIO:</b>	<b>SR. G. ANTONIO MOLINA DAINE SECRETARIO MUNICIPAL</b>
<b>ASISTENTES:</b>	<b>Jorge de la Fuente Sepúlveda, Administrador Municipal Danilo Fernández Peña, Concejal Andrés Oelckers, Director de Seguridad Pública Ernesto Vergara, Retén Carabineros Catapilco José Astudillo Saavedra, Retén Carabineros Cachagua Juan Carlos Muñoz Díaz, Policía de Investigaciones Paula Araneda Tapia, Funcionaria SENDA Vanesa Campos Benavente Claudio Figueroa Contreras Alejandra Pérez Guzmán</b>

---

## TABLA

### **1. DIAGNOSTICO DE SEGURIDAD PUBLICA.**

---

Se inicia la sesión a las 16:00 horas.

1.- Expone el señor Andrés Oelckers, Director de Seguridad Pública:



ILUSTRE MUNICIPALIDAD DE ZAPALLAR  
"DIAGNOSTICO SEGURIDAD PUBLICA"



## I.- INTRODUCCIÓN.

- El Diagnóstico Comunal de Seguridad Pública, tiene por objetivo entregar indicaciones para el proceso de construcción del Plan Comunal de Seguridad Pública, constituyendo una herramienta fundamental para el diseño y la implementación de cualquier política pública eficiente en la disminución de los niveles de violencia, delitos y la inseguridad de las personas, siendo indispensable para precisar las reales dimensiones del problema y obtener un conocimiento fundado sobre su envergadura y consecuencias.
- En particular, el diagnóstico comunal permitirá focalizar los esfuerzos en materia de prevención en aquellos problemas donde más se justifica una intervención. Esta situación permite desarrollar iniciativas y/o proyectos que focalicen los recursos en las principales prioridades a nivel local, permitiendo establecer objetivos claros junto con las actividades y/o métodos necesarios para resolver los problemas levantados.

## II.- ETAPAS DEL DIAGNÓSTICO.

- a) Descripción socio demográfica de la comuna.
- b) Descripción y análisis comprensivo del fenómeno delictual en la comuna.
- c) Identificación y jerarquización de problemas de seguridad pública.
- d) Mapa de recursos disponibles a nivel comunal para el diseño de estrategias de prevención del delito y la violencia
- e) Levantamiento de propuestas sobre priorización de problemas y estrategias



República de Chile  
I. Municipalidad de Zapallar  
Secretaría Municipal

## a) Descripción socio demográfica de la comuna.

La comuna de Zapallar se ubica en la zona costera de la provincia de Petorca, se emplaza a 80 kilómetros al norte de la capital regional, de la Quinta Región de Valparaíso, tiene una superficie de 288 kilómetros cuadrados.

Limita al Norte con la comuna de Papudo, al Noroeste con la comuna de La Ligua, al Sur con la comuna de Puchuncaví, al Sureste con la comuna de Nogales y con el Océano Pacífico por el Oeste.

La conectividad está estructurada por la ruta F-30-E, ruta costera que une el territorio comunal de norte a sur, además con las comunas vecinas de Puchuncaví y Papudo; la ruta 5 que relaciona las localidades de Catapilco y El Blanquillo; y la ruta E-46, que conecta transversalmente el sector costero hacia Catapilco y la ruta 5.

Esta comuna territorialmente se encuentra estructurada por dos ejes de emplazamiento poblacional, el primero de ellos es el borde costero, que presenta balnearios de relevancia, el cual es visitado por sectores de la clase alta nacional en época estival, fines de semana y festivos. Este grupo establece una marcada diferencia con la mayoría de los habitantes permanentes, reflejada en un mayor poder adquisitivo de los residentes temporales y la relación de dependencia laboral con los residentes permanentes.

El otro eje lo constituye Catapilco, en el cual se aleja de la zona costera de la comuna, y que ha tenido un aumento demográfico progresivo durante los últimos años. Impulsado por proyectos inmobiliarios de viviendas sociales y la migración que ha producido con la progresiva valoración de los terrenos de la zona costera, lo cual ha producido que los habitantes permanentes, vendan sus casas y terrenos, trasladándose hasta Catapilco. Es en la localidad de Catapilco donde actualmente se concentra la mayor cantidad de vecinos permanentes, pero dada la realidad económica de la comuna, Catapilco es una localidad dormitorio, toda vez que los vecinos trabajan fuera en otras localidades o comunas.



Si bien ya señalamos precedentemente que La Comuna se encuentra dividida geográficamente en dos grandes áreas 1) Costera y 2) Interior, es necesario señalar que dentro de estas, a su vez encontramos una subdivisión de varias localidades, no obstante para fines metodológicos con concentraremos en las 7 principales, las cuales son:

**ZONA COSTERA:** 1) Zapallar, 2) Cachagua, 3) Laguna de Zapallar y 4) Población Estadio.

**ZONA INTERIOR:** 5) La Hacienda, 6) Catapilco y 7) Blanquillo.

#### **A.2.- Datos demográficos.**

La Población de la Comuna de acuerdo al censo 2017, asciende a un total de 7.339 personas, distribuidos aproximadamente de la siguiente forma:

LOCALIDAD	HABITANTES
Zapallar	1.439
Cachagua	1.000
Laguna	460
Población Estadio	200
Catapilco	3.440
La Hacienda	800
<b>TOTAL</b>	<b>7.339</b>

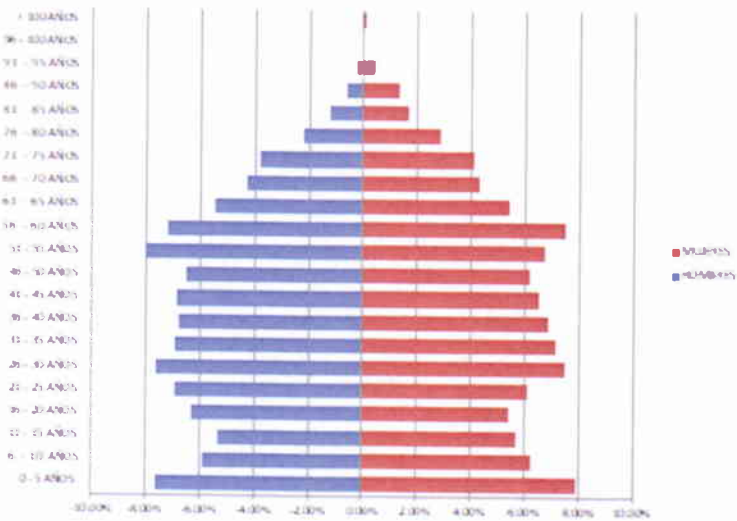


República de Chile  
I. Municipalidad de Zapallar  
Secretaría Municipal

La distribución de la población de acuerdo a los rangos etarios se encuentra conforme al siguiente cuadro:

RANGO	HOMBRES	MUJERES	TOTAL
0 - 5	282	287	569
6 - 10	218	227	445
11 - 15	198	208	406
16 - 20	233	196	429
21 - 25	256	223	479
26 - 30	282	272	554
31 - 35	257	260	517
36 - 40	251	250	501
41 - 45	255	237	492
46 - 50	241	225	466
51 - 55	297	245	542
56 - 60	267	273	540
61 - 65	303	197	500
66 - 70	159	156	315
71 - 75	140	149	289
76 - 80	82	103	185
81 - 85	46	61	107
86 - 90	24	47	71
91 - 95	10	16	26
96 - 100	1	0	1
+ 100	2	3	5
TOTAL	3704	3635	7339

PIRAMIDE POBLACIONAL





República de Chile  
I. Municipalidad de Zapallar  
Secretaría Municipal

#### TIPO POBLACION

TIPO POBLACION	HOMBRES	MUJERES	TOTAL	%
PREESCOLAR, ESCOLAR, ESTUDIANTES (0 a 22 años)	1.017	909	2.016	27,46
POBLACION LABORAL (23 a 65 años)	2.223	2.101	4.324	58,91
TERCERA EDAD (65 a más de 100 años)	464	535	999	13,61
TOTAL	3.704	3.635	7.339	100

#### TIPO DE HOGAR

Tipo de hogar	Casos	%	Acumulado %
Hogar unipersonal	475	19,0%	19,0%
Hogar nuclear monoparental	254	10,2%	29,2%
Hogar nuclear biparental sin hijos	420	16,8%	46,0%
Hogar nuclear biparental con hijos	699	28,0%	74,0%
Hogar compuesto	60	2,4%	76,4%
Hogar extenso	426	17,1%	93,4%
Hogar sin núcleo	164	6,6%	100,0%
Total	2.498	100,0%	100,0%



República de Chile  
I. Municipalidad de Zapallar  
Secretaría Municipal

### VIVIENDAS EN LA COMUNA

VIVIENDAS DE LA COMUNA		
Habitadas	37.6 %	2.544
En venta, para arriendo, abandonadas	4.3 %	291
De temporada	58.1 %	3.931
<b>TOTAL CASAS</b>	<b>100 %</b>	<b>6.766</b>

### POBREZA

TERRITORIO	% DE PERSONAS EN SITUACIÓN DE POBREZA			
	2011	2013	2015	2017
Comuna de Zapallar	24,17	21	21,90	15,18
Región de Valparaíso	24,50	15,60	16,92	12,74
País	22,20	14,40	21,04	17,20

Muestreo según RSH, nivel Comunal			
Localidad	Total hogares	Total Personas	40%
Zapallar	521	1419	244
Cachagua	320	922	163
Laguna	198	499	118
Catapilco	1.157	3218	647
Blanquillo	95	237	62
<b>Total</b>	<b>2.294</b>	<b>6.302</b>	<b>1.237</b>



República de Chile  
I. Municipalidad de Zapallar  
Secretaría Municipal

### ORGANIZACIONES COMUNITARIAS

TIPO ORGANIZACIÓN	CANTIDAD
Juntas de Vecinos	18
Comité de adelanto	15
Club deportivo	27
Centro de Madres	14
Club Adulto Mayor	11
Allegados	13
Agrupaciones	24
Centro de padres	10
APR	4
Sindicatos Asociaciones, Corporaciones	8
Centro Cultural - Juvenil	7
Otros	7
<b>TOTAL</b>	<b>158</b>

### ACTIVIDADES ECONOMICAS

SUBSECTOR ECONOMICO		2014	2015	2016	2017	2018	2019	2020	2021	2022	2023	2024	2025
A. Agricultura, ganadería, caza y silvicultura		20	11	19	22	23	22	5	11	12	19	5	10
B. Pesca		0	1	0	0	1	0	0	1	0	0	0	0
C. Minería		1	2	1	0	0	0	0	1	1	1	0	0
D. Energía		0	0	0	0	0	0	0	0	0	0	0	0
E. Construcción		1	0	1	2	1	0	0	0	0	1	1	0
F. Comercio y restaurantes		0	0	0	1	0	0	0	0	0	1	1	0
G. Transporte y almacenamiento		11	7	12	13	7	12	7	25	18	17	18	11
H. Información y comunicaciones		20	28	40	51	50	48	50	56	50	76	58	79
I. Finanzas e inmobiliarias		7	7	11	12	16	13	28	20	20	21	18	24
J. Actividades profesionales, científicas y técnicas		0	0	0	0	0	0	0	0	0	0	0	0
K. Salud y bienestar social		0	0	0	0	0	0	0	0	0	0	0	0
L. Educación		0	0	0	0	0	0	0	0	0	0	0	0
M. Artes y recreación		0	0	0	0	0	0	0	0	0	0	0	0
N. Otros		0	0	0	0	0	0	0	0	0	0	0	0
<b>TOTAL</b>		<b>111</b>	<b>101</b>	<b>130</b>	<b>159</b>	<b>153</b>	<b>174</b>	<b>156</b>	<b>216</b>	<b>170</b>	<b>213</b>	<b>200</b>	<b>219</b>



República de Chile  
I. Municipalidad de Zapallar  
Secretaría Municipal

### **PATENTES**

TIPO PATENTE	CANTIDAD
ALCOHOL	60
COMERCIAL	509
INDUSTRIAL	10
PROFESIONAL	19
<b>TOTAL</b>	<b>598</b>

### **b) Descripción y análisis comprensivo del fenómeno delictual en la comuna.**

#### **Variación histórica absoluta DMCS**

	2013	2014	2015	2016	2017
Unidad Territorial					
<b>TOTAL PAIS</b>	<b>784.889</b>	<b>792.384</b>	<b>764.837</b>	<b>724.971</b>	<b>725.288</b>
Región de Valparaíso	84.111	84.668	81.992	79.954	78.954
Provincia de Petorca	2.786	2.613	2.336	2.226	2.321
La Ligua	1.244	1.273	1.243	1.154	1.204
Cabildo	591	572	389	433	449
Papudo	299	254	227	194	171
Petorca	224	176	173	130	185
Zapallar	428	338	304	315	312



República de Chile  
I. Municipalidad de Zapallar  
Secretaría Municipal

### Variación histórica relativa DMCS

Unidad Territorial	2013	2014	2015	2016	2017
<b>TOTAL PAIS</b>	<b>100%</b>	<b>100%</b>	<b>100%</b>	<b>100%</b>	<b>100%</b>
Región de Valparaíso	10,72%	10,69%	10,72%	11,03%	10,89%
Provincia de Petorca	3,31%	3,09%	2,85%	2,78%	2,94%
La Ligua	44,65%	48,72%	53,21%	51,84%	51,87%
Cabildo	21,21%	21,89%	16,65%	19,45%	19,35%
Papudo	10,73%	9,72%	9,72%	8,72%	7,37%
Petorca	8,04%	6,74%	7,41%	5,84%	7,97%
Zapallar	15,36%	12,94%	13,01%	14,15%	13,44%

ANÁLISIS HISTÓRICO DE LOS DMCS					
DELITO	2014	2015	2016	2017	2018
HURTO	55	41	56	40	37
LES LEVES	10	13	12	9	10
LESIONES M. GRAVES O GRAVÍSIMAS	2	4	1	3	2
OTROS ROBOS CON FUERZA	1	0	1	1	1
ROBO CON VIOLENCIA E INTIMIDACIÓN	1	0	1	1	2
ROBO DE OBJETO DE O DESDE VEHÍCULO	17	5	6	22	6
ROBO VEHÍCULO MOTORIZADO	2	2	1	1	3
ROBO EN LUGAR HABITADO	40	17	42	38	43
ROBO EN LUGAR NO HABITADO	8	14	10	12	9
ROBO POR SORPRESA	0	1	2	1	1
<b>TOTAL</b>	<b>136</b>	<b>97</b>	<b>132</b>	<b>128</b>	<b>114</b>





República de Chile  
I. Municipalidad de Zapallar  
Secretaría Municipal

## Incivildades

Unidad Territorial	2013	2014	2015	2016	2017	2018
TOTAL PAIS	756.978	721.302	679.943	664.255	711.173	360.500
Región de Valparaíso	81.532	74.277	75.728	75.561	78.250	42.246
Provincia de Petorca	2.945	3.433	3.216	3.073	3.461	1.760
La Ligua	1.289	1.348	1.410	1.382	1.609	826
Cabildo	750	1.250	849	837	910	524
Papudo	181	253	239	157	207	103
Petorca	279	231	285	306	399	145
Zapallar	446	351	433	391	336	162

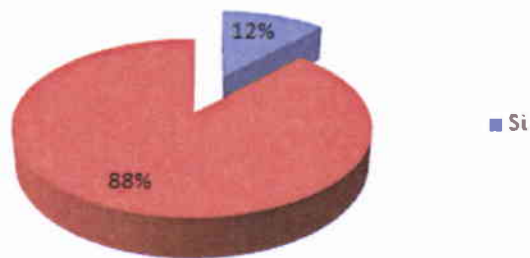
## Abigeato

Unidad Territorial	2013	2014	2015	2016	2017	2018
TOTAL PAIS	4.774	4.602	4.792	4.249	3.820	1.594
Región de Valparaíso	192	178	167	173	153	64
Provincia de Petorca	18	30	14	26	28	5
La Ligua	3	18	6	10	13	1
Cabildo	1	3	1	3	2	2
Papudo	6	2	3	8	3	0
Petorca	7	3	2	1	3	2
Zapallar	1	4	2	4	7	0




### Percepción Ciudadana

#### USTED O SU GRUPO FAMILIAR HAN SIDO VICTIMAS DE ALGUN DELITO EN EL ULTIMO AÑO

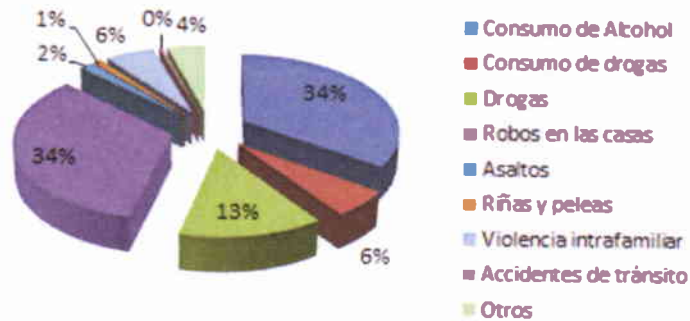


#### DENUNCIO EL HECHO





### EN SU BARRIO CUALES SON LOS PRINCIPALES PROBLEMAS DE SEGURIDAD.



### C) Identificación y jerarquización de problemas de seguridad pública.

De acuerdo a los diversos instrumentos metodológicos incorporados en el estudio, los principales problemas con respecto a la seguridad pública de la comuna serían los siguientes:

- 1) Delitos contra la propiedad
- 2) Incivildades (desorden, ebriedad, daños, ingesta pública de alcohol, ruidos molestos, etc.
- 3) Consumo drogas, alcohol, Microtráfico



## d) Mapa de recursos

- 1) Ilustre Municipalidad de Zapallar
  - a) Dirección de Seguridad
    - 01 Director
    - 24 Operativos
    - 06 motos ( 2 en proceso de compra, 2 funcionando, 2 proceso licitación de mantención)
    - 06 vehículos menores para patrullaje
    - 01 Central Cámaras con 3 LPR funcionando y 20 cámaras
    - 04 cámaras nuevas (octubre 2018)
    - 02 casetas seguridad (diciembre 2018)
    - Numero único de seguridad gratuito "1408"
    - Sistema de control de rondas (noviembre 2018)
    - Sistema ubicación satelital de vehículos
  
  - b) Encargada Convenios
    - Convenio Senda
    - Convenio Sename
    - Convenio 24 horas
  
  - c) DIDECO
    - Organizaciones Comunitarias
    - Social



República de Chile  
I. Municipalidad de Zapallar  
Secretaría Municipal

## 2) Carabineros de Chile

### a) Retén Zapallar

- 11 Carabineros
- 02 Vehiculos(01 prestado)
- 01 moto todo terreno (en calidad de prestamo)

### b) Retén Cachagua

- 11 Carabineros
- 02 vehiculo (01 en préstamo)
- 02 motos todo terreno

### c) Retén Catapilco

- 10 Carabineros
- 01 móvil (prestado, en panne el del Retén)

¿Levantamiento de  
propuestas sobre  
priorización de problemas  
y estrategias?

Se cierra la sesión a las 17:30 horas.














**G. ANTONIO MOLINA DAINE**  
Secretario Municipal

*C: Consejo Comunal Seguridad Pública.*

LISTA DE ASISTENCIA

CONSEJO COMUNAL DE SEGURIDAD PUBLICA MES DE OCTUBRE DE 2018

N°	NOMBRE	TELEFONO	CORREO ELECTRONICO	FIRMA
1	Paula Arauda Bapúa	989299131	senda@munizapallar.cl	
2	Vanesa Campa Benavente	972144195	vcompa@munizapallar.cl	
3	Antonio Herrera Dain	987892761	antoniawh@munizapallar.cl	
4	Carlos Figueroa Contreras	988756496	FIGUEROA CARLOS@GMAIL.COM	
5	Gustavo Alessandrini B	943886586	Alessandrini@munizapallar.cl	
6	Alejandra Pérez Guzmán	949786148	aperez@interior.gov.cl	
7	Juan L. Muñoz Díaz	94205093	munoz@interior.gov.cl	
8	Ernesto Vergara Quinto	988884983	Ernesto.Vergara@interior.gov.cl	
9	Isabelo Ferrnandez Pérez	985056713	isabeloferrnandez@interior.gov.cl	
10	Jorge de la Fuente Espinoza	95775150	jespinoza@interior.gov.cl	
11	José Astudillo Saavedra	981884995	Jose.Astudillo@interior.gov.cl	
12				
13				